

# ANREISE AUTO KARLSRUHE

## Anreise mit dem Auto (über A5)

- Die **Ausfahrt 44** Karlsruhe-Durlach von der A5 nehmen.
- Weiter Richtung Durlach über die **Durlacher Allee / B10** fahren.
- Rechts in die **Ernst-Friedrich-Straße** einbiegen.
- Nach der nächsten Kreuzung links in die **Auer Straße**.
- Sofort danach links in die **Amalienbadstraße**.
- Der Straße bis zum Firmengelände (RaumFabrik Campus B), Hausnummer 41b folgen.
- Parkmöglichkeiten befinden sich hinter dem Gebäude oder in der Tiefgarage.

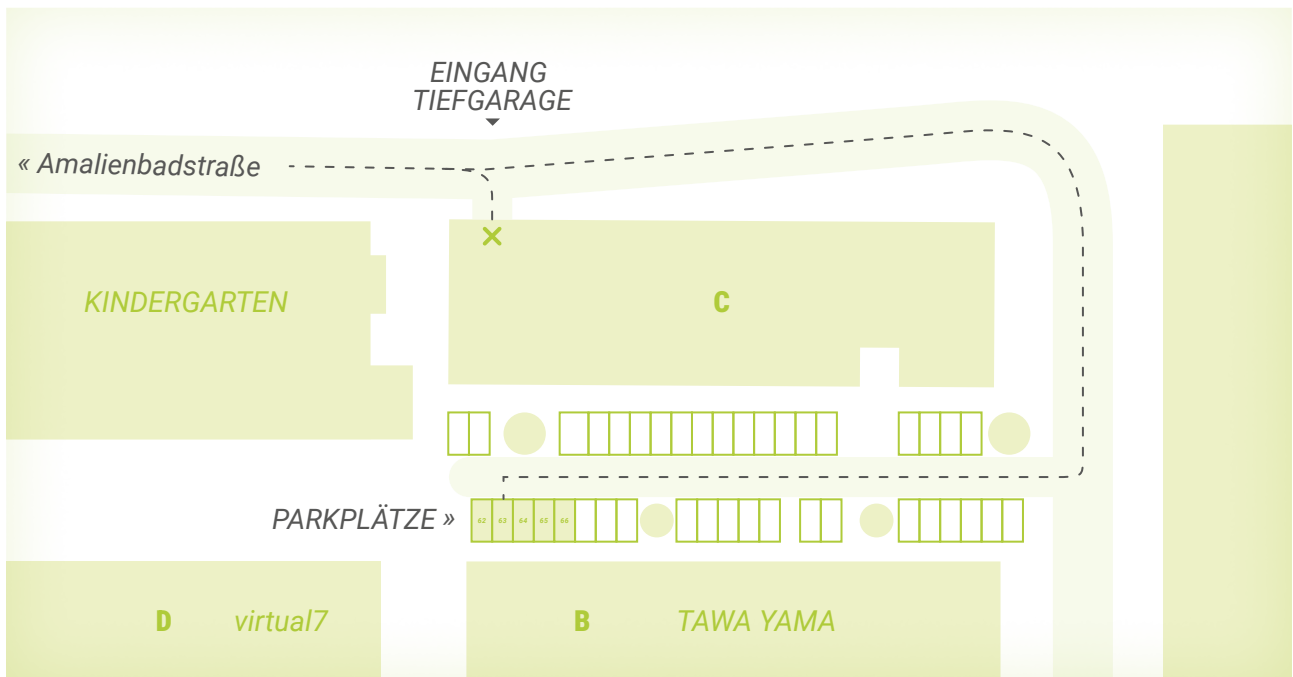
Detaillierte Angaben zu den Parkplätzen

befinden sich im folgenden Dokument **»Parkplätze Karlsruhe«**.



# PARKPLÄTZE KARLSRUHE

Die Außenparkplätze befinden sich entlang des TawaYama-Gebäudes, hinter dem Bürogebäude. Für Besucher:innen und Mitarbeiter:innen stehen die Stellplätze **Nr. 62–66** zur Verfügung.



Der Zugang zur Tiefgarage ist auf der Karte mit einem grünen **X** gekennzeichnet.

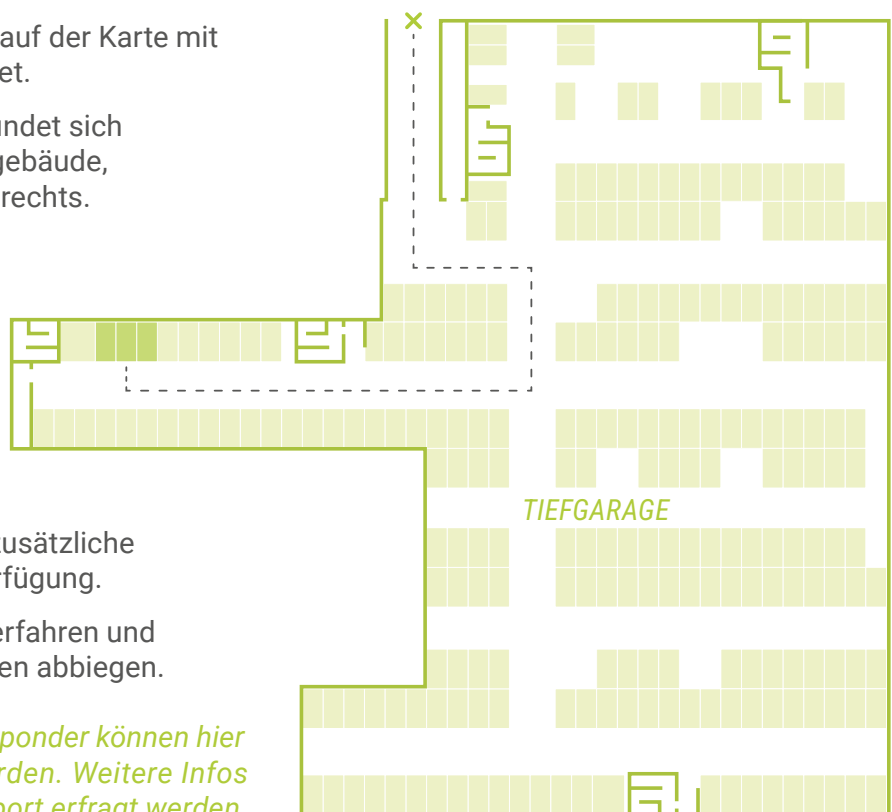
Die Zufahrt zur Tiefgarage befindet sich in der Straße hinter dem Bürogebäude, direkt nach dem Kindergarten rechts.

In der Tiefgarage stehen drei zusätzliche Parkplätze von virtual7 zur Verfügung.

Nach der Einfahrt bitte hinunterfahren und anschließend nach rechts hinten abbiegen.



Mit freigeschaltetem Transponder können hier auch E-Autos geladen werden. Weitere Infos können bei Corporate Support erfragt werden.



# 01 / ANREISE ÖPNV KARLSRUHE ÜBER KILLISFELDSTRASSE

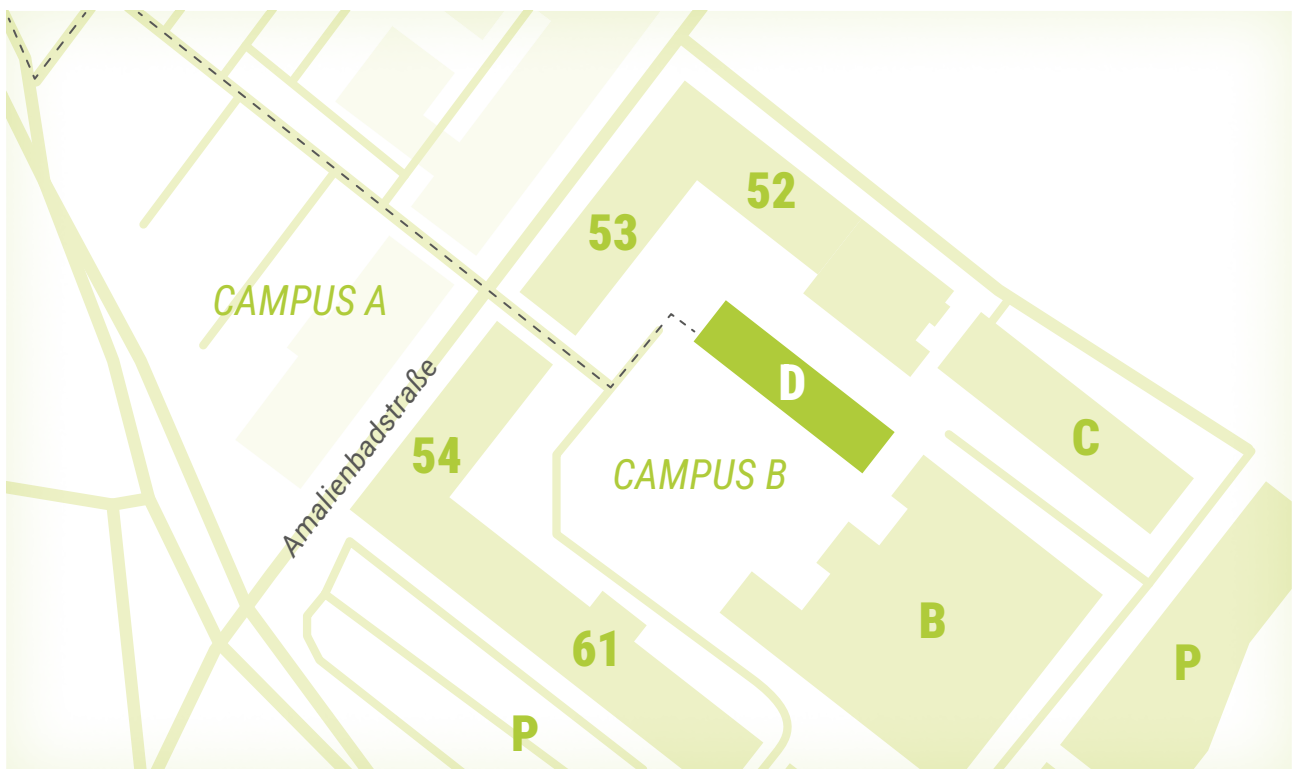
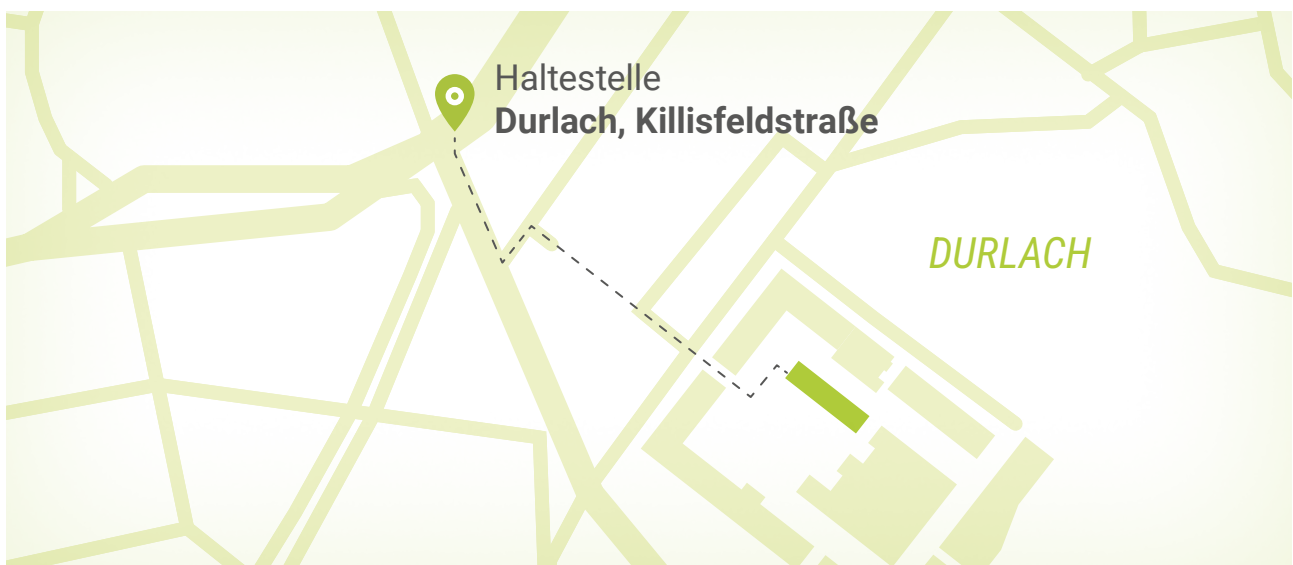
## S-Bahnverbindung Linie 2

Vom Karlsruher Hauptbahnhof können folgende Linien des Karlsruher Verkehrsverbund (KVV) genutzt werden:

Zur Haltestelle **Durlach, Killisfeld** fährt die Linie 2 Richtung **Wolfartsweier**.

## Fußweg ab Haltestelle

Von der Haltestelle links die **Auer Straße** stadtauswärts entlanggehen. Nach etwa 200 m links in das Gelände »**An der Raum-Fabrik**« abbiegen. Dem Fußweg rechts durch das Gelände folgen, bis zur Amalienbadstraße. virtual7 befindet sich im Campus B.



# 02 / ANREISE ÖPNV ÜBER BAHNHOF DURLACH

## Bahnverbindungen

Vom Karlsruher Hauptbahnhof zur Haltestelle **Durlach Bahnhof** können folgenden Verbindungen genutzt werden:

- S3 Richtung Germersheim
- S31 Richtung Odenheim
- S32 Richtung Menzingen
  
- RE 1 Richtung Stuttgart
- RE 45 Richtung Heilbronn
- RE 73 Richtung Heidelberg

## Fußweg ab Bahnhof Durlach

Vom Hauptaussgang **Bahnhof Durlach** in Richtung **Willmar-Schwabe-Straße** gehen. Links abbiegen auf **Willmar-Schwabe-Straße**. Links auf die **Durlacher Allee** abbiegen und dieser bis zur Kreuzung mit der **Pfinztalstraße** folgen. Nach der Kreuzung rechts in die **Gritznerstraße** abbiegen. Gegenüber der Post links in die **Kanzlerstraße** einbiegen und anschließend die nächste Straße rechts in die **Amalienbadstraße** nehmen.

Der Straße bis zur **Hausnummer 41b** auf der linken Seite folgen. virtual7 befindet sich im Gebäudekomplex »**An der Raumfabrik / Campus B**« im Innenhof.

